

So finden Sie die
Charité Universitätsmedizin Berlin
Campus Benjamin Franklin

Hindenburgdamm 30
12200 Berlin

http://www.charite.de/charite/standorte/campus_benjamin_franklin_cbf/ oder
<http://www.bvg.de/> (detaillierte Fahrpläne für öffentliche Verkehrsmittel in Berlin)

Sie erreichen den Campus Benjamin Franklin ...

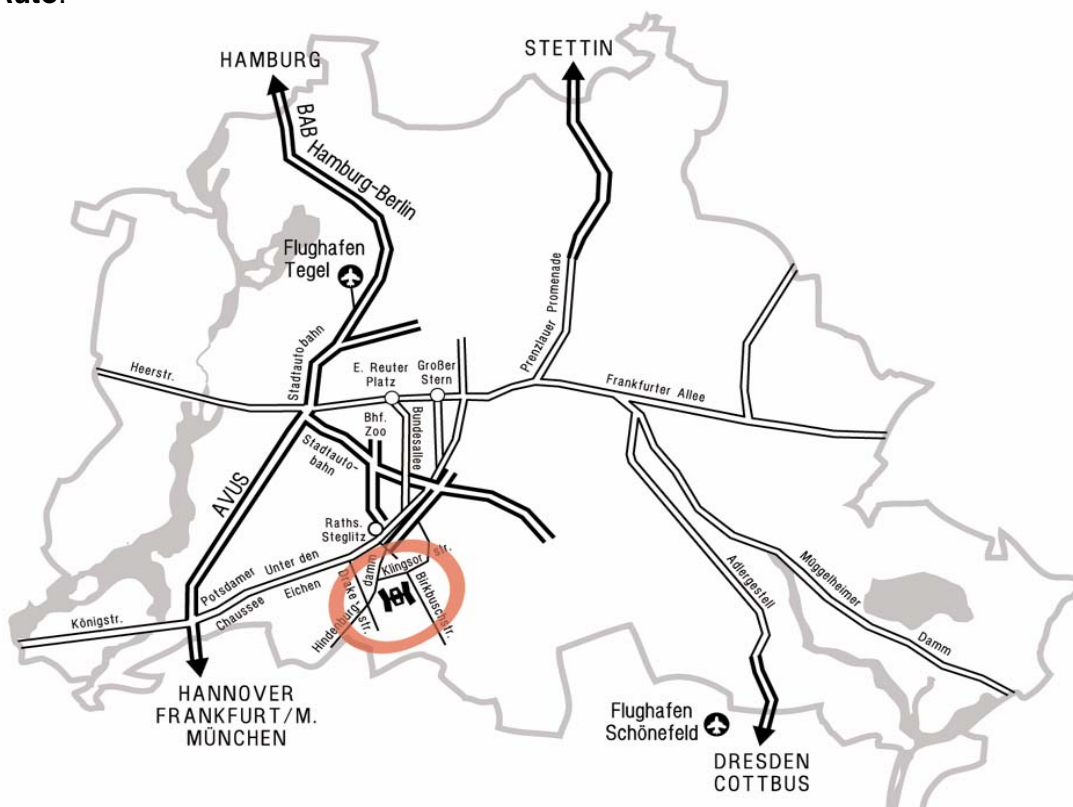
... bei Anfahrt mit der **Deutschen Bahn:**

- ab **Hauptbahnhof** S7 Richtung Potsdam bis Zoologischer Garten, dann U9 Richtung Rathaus Steglitz bis Rathaus Steglitz **oder** ab **Hbf** S9 Richtung Flughafen Schönefeld bis Friedrichstrasse, dann S1 Richtung Wannsee bis Rathaus Steglitz **oder** Buslinie M85 Richtung Lichterfelde Süd bis Haltestelle Charité-Campus Benjamin Franklin
- ab **Bahnhof Wannsee** S1 Richtung Frohnau bis Rathaus Steglitz, ab dort Buslinie 283 Richtung Marienfelde bis Klingsorplatz/Klinikum **oder** Buslinie 285 Richtung Am Waldfriedhof **oder** Buslinie M85 Richtung Lichterfelde Süd bis Haltestelle Haltestelle Charité-Campus Benjamin Franklin
- ab **Rathaus Steglitz** Buslinie 283 Richtung Marienfelde bis Klingsorplatz/Klinikum **oder** Buslinie 285 Richtung Am Waldfriedhof **oder** Buslinie M85 Richtung Lichterfelde Süd bis Haltestelle Charité-Campus Benjamin Franklin
- ab **Ostbahnhof** S7 Richtung Potsdam Hbf bis Friedrichstrasse, dann S1 Richtung Wannsee bis Rathaus Steglitz, ab dort Buslinie 283 Richtung Marienfelde bis Klingsorplatz/Klinikum **oder** Buslinie 285 Richtung Am Waldfriedhof **oder** Buslinie M85 Richtung Lichterfelde Süd bis Haltestelle Charité-Campus Benjamin Franklin

... vom **Flughafen** aus:

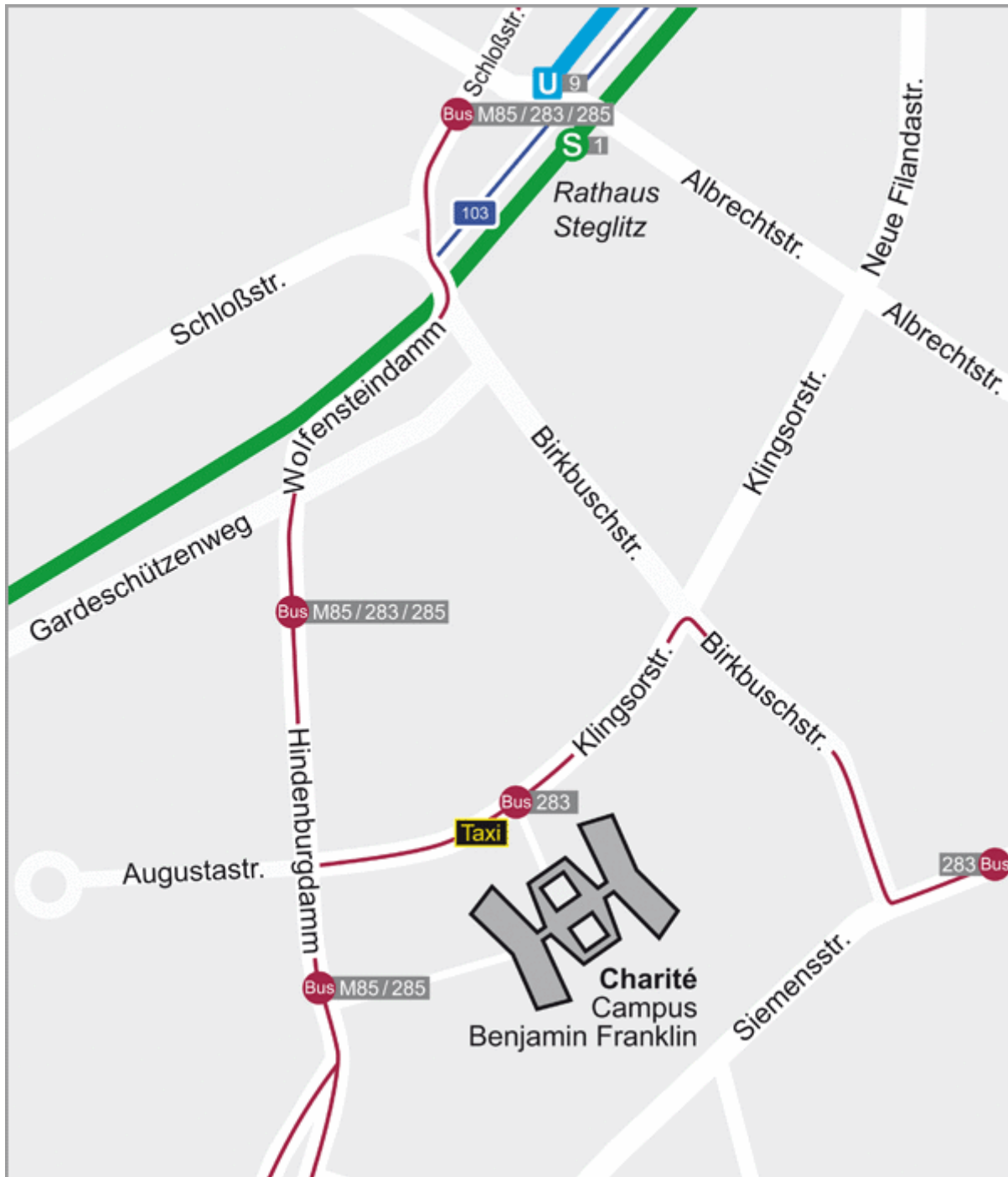
- ab **Flughafen Schönefeld** S45 Richtung Hermannstrasse bis Neukölln, dann S41 Richtung Südkreuz bis Schöneberg, weiter mit S1 Richtung Wannsee bis Rathaus Steglitz, ab dort Buslinie 283 Richtung Marienfelde bis Klingsorplatz/Klinikum **oder** Buslinie 285 Richtung Am Waldfriedhof **oder** Buslinie M85 Richtung Lichterfelde Süd bis Haltestelle Charité-Campus Benjamin Franklin
- ab **Flughafen Tegel** mit Buslinie X9 bis Bahnhof Zoo, von dort U9 Richtung Rathaus Steglitz bis Rathaus Steglitz, ab dort Buslinie 283 Richtung Marienfelde bis Klingsorplatz/Klinikum **oder** Buslinie 285 Richtung Am Waldfriedhof **oder** Buslinie M85 Richtung Lichterfelde Süd bis Haltestelle Charité-Campus Benjamin Franklin

... mit dem **Auto:**



Postanschrift:

Charité Campus Benjamin Franklin
Hindenburgdamm 30, 12203 Berlin
Telefon: +49 30 8445 – 0
Internet: www.charite.de

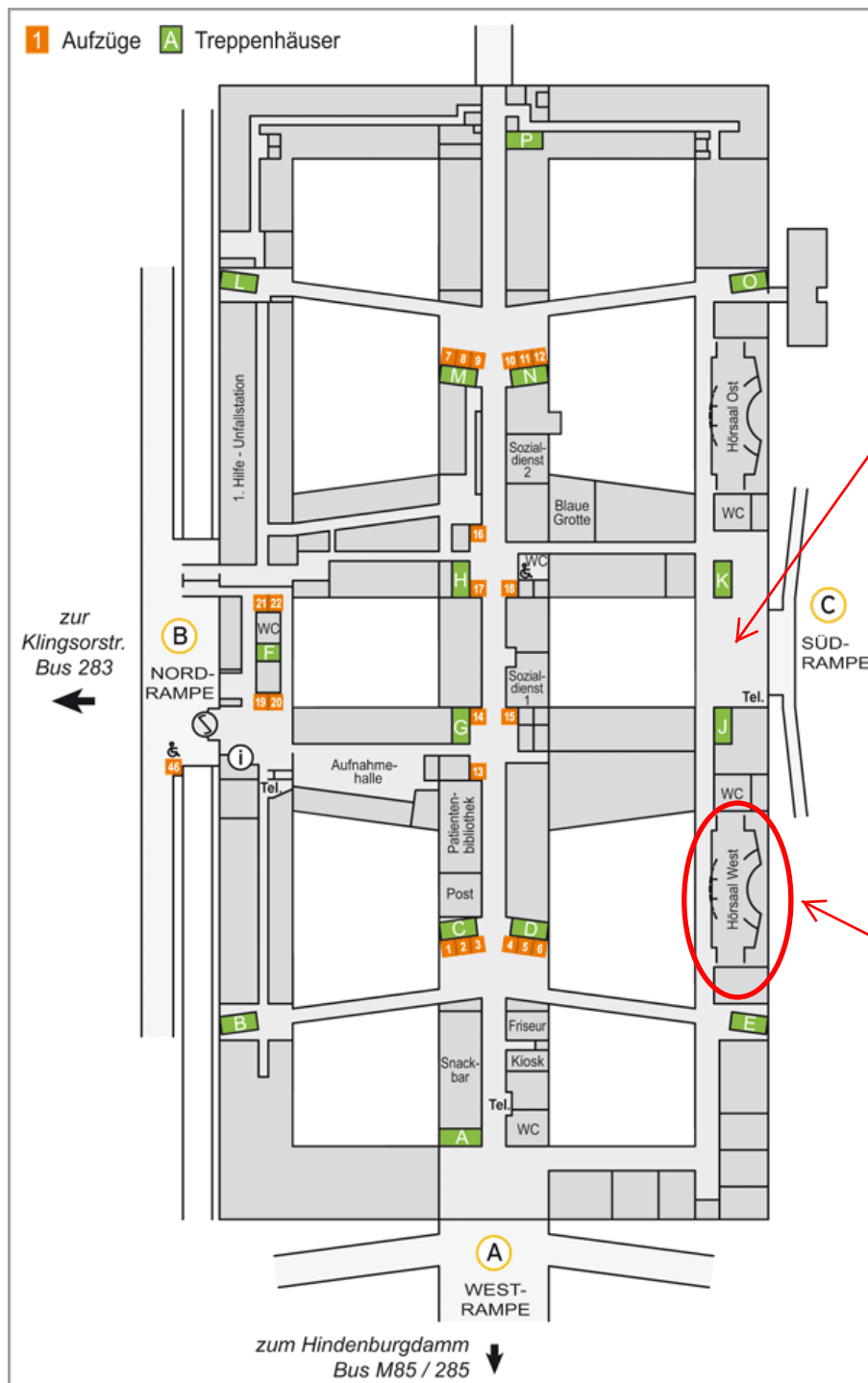


Postanschrift:

Charité Campus Benjamin Franklin
 Hindenburgdamm 30, 12203 Berlin
 Telefon: +49 30 8445 – 0
 Internet: www.charite.de

Eingänge:

- A** - Eingang Westrampe (vom Hindenburgdamm aus), tägl. von 5 Uhr bis 22 Uhr geöffnet
- B** - Eingang Nordrampe mit Informationsschalter (von der Klingsorstraße aus), durchgängig geöffnet
- C** - Nebeneingang Südrampe, tägl. von 5 Uhr bis 22 Uhr geöffnet



Anmeldung
 14. Netzwerk-
 Workshop

Hörsaal West

Hotels in der Nähe des Campus Benjamin Franklin

(das Klinikum ist mit den Bussen 283, 285 und M85 von der U-Bahnhaltestelle
„Rathaus Steglitz“ zu erreichen)

Best Western, Hotel Steglitz International

Albrechtstrasse 2, 12165 Berlin

Telefon 030/790050

www.si-hotel.com

Ravenna Hotel

Grunewaldstrasse 8-9, 12165 Berlin

Telefon: 030/790910

www.ravenna-hotel.de

Hotel Isaak Miles (20 min. Fußweg)

Jungfernstieg 7 A ,12207 Berlin

Telefon 030/754447500

www.isaak-miles-hotel.de

Hotel Pension Enzian (ca. 15 min. Fußweg)

Hortensienstr. 28

Telefon 030/8325075

www.hotel-pension-enzian.de

Pension Dalg (ca. 20 min. Fußweg)

Ritterstrasse 6 A

12207 Berlin

Telefon: 030/7734908

www.pension-dalg.com

Gästezimmer des Klinikums

Hindenburgdamm 30

12200 Berlin

Telefon: 030/450574073

Weitere Hotels oder Unterbringungsmöglichkeiten über:

www.berlin-tourist-information.de

Tel.: 030/250025